

УТВЕРЖДАЮ  
Начальник отдела по  
Ханкайскому  
муниципальному району  
департаamenta труда  
и социального  
развития  
Приморского

  
Костенко

« 19 » 12 2014 г.

**АКТ ОБСЛЕДОВАНИЯ  
объекта социальной инфраструктуры  
К ПАСПОРТУ ДОСТУПНОСТИ ОСИ  
№ СП**

Ханкайский район  
Наименование территориального  
образования субъекта РФ

« 19 » декабря 2014 г.

**1. Общие сведения об объекте**

- 1.1. Наименование объекта: образовательное учреждение.  
1.2. Адрес объекта: с. Турий Рог, улица Октябрьская, 2а.  
1.3. Сведения о размещении объекта:  
- отдельно стоящее здание 1 этаж, 766,8 кв.м  
- часть здания \_\_\_\_\_ этажей (или на \_\_\_\_\_ этаже ), \_\_\_\_\_ кв.м  
- наличие прилегающего земельного участка (да, нет): 7201 кв.м  
1.4. Год постройки здания: -1954 г., последнего капитального ремонта -2008 г. (ремонт полов, отопительной системы и освещения);  
1.5. Дата предстоящих плановых ремонтных работ: текущего - 2016 г.  
1.6. Название организации (учреждения) (полное юридическое наименование- согласно уставу, краткое наименование: Муниципальное бюджетное общеобразовательное учреждение «Основная общеобразовательная школа № 15» с. Турий Рог Ханкайского муниципального района, Приморского края.  
1.7. Юридический адрес организации (учреждения): с. Турий Рог, ул. Октябрьская, 2а.

**2. Характеристика деятельности организации на объекте**

Дополнительная информация:

**3. Состояние доступности объекта**

**3.1 Путь следования к объекту пассажирским транспортом:**

(описать маршрут движения с использованием пассажирского транспорта):  
не используется

наличие адаптированного пассажирского транспорта к объекту: нет.

**3.2 Путь к объекту от ближайшей остановки пассажирского транспорта:**

3.2.1. расстояние до объекта от остановки транспорта: -

3.2.2 время движения пешком: -

3.2.3 наличие выделенного от проезжей части пешеходного пути: нет

3.2.4 Перекрестки: регулируемые, со звуковой сигнализацией, таймером, нет,  
нерегулируемый;

3.2.5 Информация на пути следования к объекту: акустическая, тактильная, визуальная, нет;

3.2.6 Перепады высоты на пути: есть, нет (описать) \_

Их обустройство для инвалидов на коляске: да, нет

### 3.3 Организация доступности объекта для инвалидов – форма обслуживания

№№ п/п	Категория инвалидов (вид нарушения)	Вариант организации доступности объекта
1.	<b>Все категории инвалидов и МГН</b>	А
	<i>в том числе инвалиды:</i>	
2	передвигающиеся на креслах-колясках	А
3	с нарушениями опорно-двигательного аппарата	А
4	с нарушениями зрения	А
5	с нарушениями слуха	А
6	с нарушениями умственного развития	А

\* указывается один из вариантов: «А», «Б», «ДУ», «ВНД»

«А» - доступность всех зон и помещений – универсальная;

«Б»- доступны специально выделенные участки и помещения;

«ДУ»- доступность условная: дополнительная помощь сотрудника, услуги на дому, дистанционно;

«ВНД» - не организована доступность.

### 3.4 Состояние доступности основных структурно-функциональных зон

№№ п/п	Основные структурно-функциональные зоны	Состояние доступности, в том числе для основных категорий инвалидов**	Приложение	
			№ на плане	№ фото
1	Территория, прилегающая к зданию (участок)	ДП-И (Г, У, К, О) ДУ- И (С)		1-1, 1-2, 1-3, 1-5, 1-6,
2	Вход (входы) в здание	ДП-И (Г, У), ДУ-И (О, К, С)		2-1, 2-2, 2-3
3	Путь (пути) движения внутри здания (в т.ч. пути эвакуации)	ДП-И (О, Г, У), ДУ-И (К, С)		3-1, 3-2
4	Зона целевого назначения здания (целевого посещения объекта)	ДП-И (К, О, Г, У), ДУ-И (С)		4-1, 4-2, 4-3, 4-4, 4-5, 4-6
5	Санитарно-гигиенические помещения	ДЧВ		5-1
6	Система информации и связи (на всех зонах)	ДП-И (К, О, У), ДУ-И (Г, С)		6-1, 6-2, 6-3, 6-4, 6-5, 6-6
7	Пути движения к объекту	ДП-В		

### 3.5. ИТОГОВОЕ ЗАКЛЮЧЕНИЕ о состоянии доступности ОСИ:

ДП-И (Г, У), ДУ-И (О, К, С). Входная дверь и площадка не соответствуют параметрам доступности. Нет навеса над площадкой. Нет пандуса (ската) через водопроводную трубу при выходе из здания. Нет информирующих обозначений о путях движения к месту получения услуги и к местам общего пользования. Нет туалета внутри здания.

#### 4. Управленческое решение (проект).

##### 4.1. Рекомендации по адаптации основных структурных элементов объекта:

№ п/п	Основные структурно-функциональные зоны объекта	Рекомендации по адаптации объекта (вид работы)*
1	Территория, прилегающая к зданию (участок)	текущий ремонт
2	Вход (входы) в здание	капитальный ремонт
3	Путь (пути) движения внутри здания (в т.ч. пути эвакуации)	текущий ремонт
4	Зона целевого назначения (целевого посещения объекта)	текущий ремонт
5	Санитарно-гигиенические помещения	капитальный ремонт
6	Система информации на объекте (на всех зонах)	текущий ремонт
7	Пути движения к объекту (от остановки транспорта)	текущий ремонт
8.	<b>Все зоны и участки</b>	капитальный и текущий ремонт

##### 4.2. Период проведения работ: 2015,2016г.

4.3 Ожидаемый результат (по состоянию доступности) после выполнения работ по адаптации: доступность объекта для получения услуг для категорий инвалидов (О,Г,У,С,К).  
Оценка результата исполнения программы, плана (по состоянию доступности): ДП-В (К,О,Г,У,С).

4.4. Для принятия решения: не требуется;

4.4.1. согласование на Комиссии

4.4.2. согласование работ с надзорными органами не требуется;

4.4.3. техническая экспертиза; разработка проектно-сметной документации требуется;

4.4.4. согласование с вышестоящей организацией (собственником объекта): требуется;

4.4.5. согласование с общественными организациями инвалидов: требуется.

Заключения уполномоченной организации о состоянии доступности объекта не имеем

4.7. Информация может быть размещена (обновлена) на Карте доступности субъекта РФ

---

## 5. Особые отметки

### ПРИЛОЖЕНИЯ:

#### Результаты обследования:


- |  |         |
|--|---------|
| 1. Территории, прилегающей к объекту       | на 2 л. |
| 2. Входа (входов) в здание                 | на 2 л. |
| 3. Путей движения в здании                 | на 2 л. |
| 4. Зоны целевого назначения объекта        | на 3 л. |
| 5. Санитарно-гигиенических помещений       | на 2 л. |
| 6. Системы информации (и связи) на объекте | на 2 л. |

Результаты фотофиксации на объекте МБОУ ООШ № 15 с. Турий Рог: на 4 л.


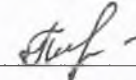
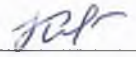

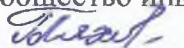
Пэтажные планы, паспорт БТИ на 1 л.

Другое (в том числе дополнительная информация о путях)

#### Руководитель

рабочей группы директор МБОУ ООШ № 15 с. Турий Рог:  В.М.Крючков

#### Члены рабочей группы:

- |   |  |
|---|--|
| 1) Заведующая хозяйством  | Солонина И.В.    |
| 2) Заместитель директора по УВР   | Потапова М.С.   |
| 3) Председатель профкома школы  | Коваленко О.Н.  |
| 4) Заместитель начальника отдела по Ханкайскому муниципальному району департамента труда и социального развития Приморского края  | Прискока Т.В.   |
| 5) Представитель общества организации инвалидов:<br>председатель первичной организации с. Турий-Рог Общества инвалидов Ханкайского района<br>Приморской краевой общественной организации «Всероссийское общество инвалидов» | Ляхов Г.Я.      |

Управленческое решение согласовано «\_\_\_» \_\_\_\_\_ 2014 г. (протокол № \_\_\_\_\_)  
Комиссией (название) \_\_\_\_\_